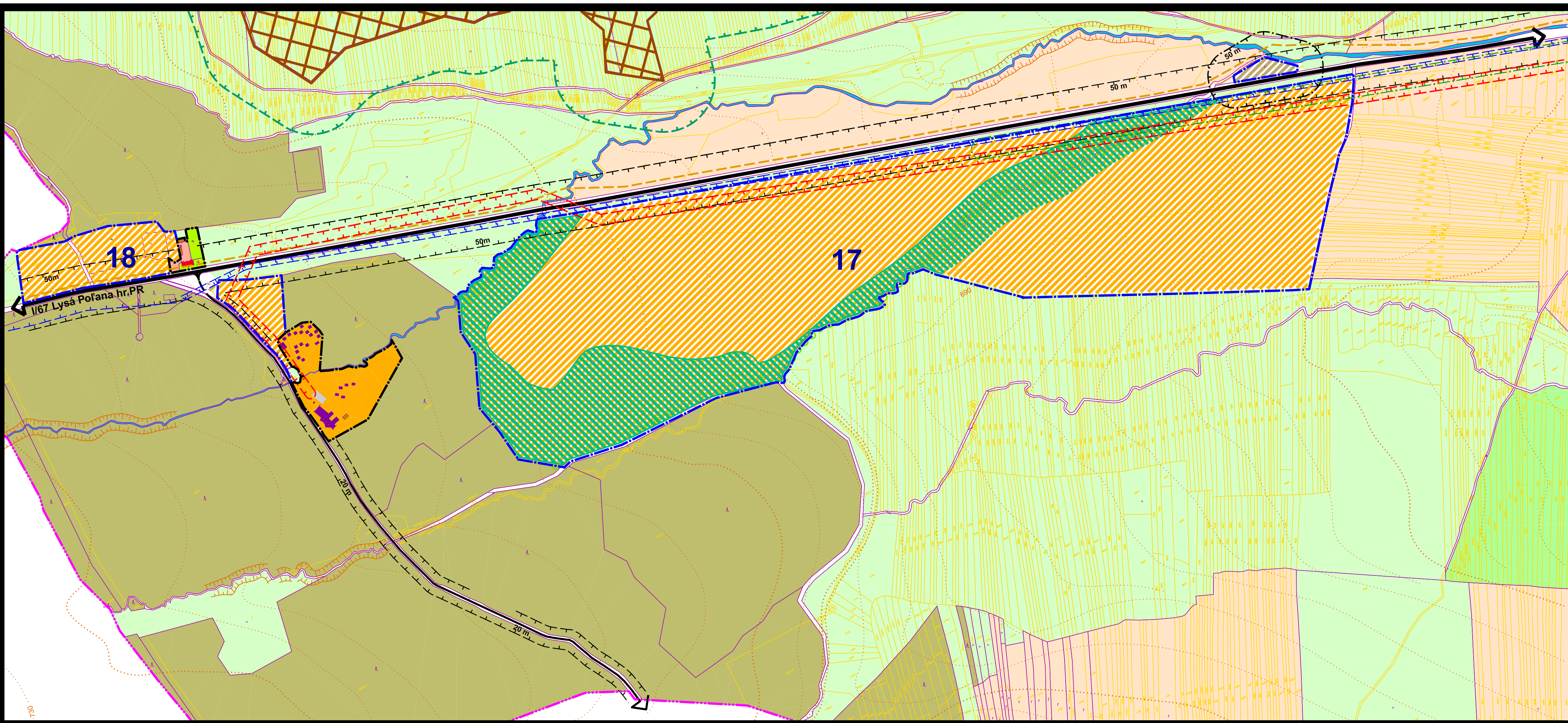


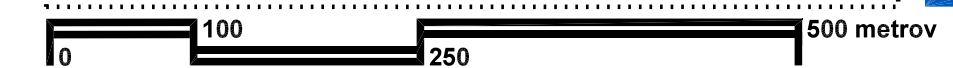
územný plán mesta SPIŠSKÁ BELÁ Šarpanec





Územný plán bol schválený dňa:
uznesením Mestského zastupiteľstva č.u.:
č. VZN:



JUDr. Štefan Bielek
primátor mesta



obsah výkresu **Komplexný urbanistický návrh
zastavaného územia** mlierka **1:5 000**



arka
SPOLOČNOSŤ s r.o.
040 01 Košice
Zvonárska ul. 23
tel/fax: 055 729 41 51
e-mail: arka@stonline.sk

názov dokumentácie **ÚZEMNÝ PLÁN MESTA SPIŠSKÁ BELÁ
časť: Šarpanec**

obstarávateľ **Mesto Spišská Belá**

hlavný riešiteľ / autor	Ing. arch. Dušan MAREK	číslo výkresu
hlavný inžinier projektu	Ing. arch. Dušan MAREK	
zodpovedný projektant	Ing. arch. Dušan MAREK	
vypracoval	Anna VARHAŇOVSKÁ, Ing. arch. Dušan MAREK	
kreslil	Anna VARHAŇOVSKÁ kontroloval Ing. arch. Dezider KOVÁČS	
druh projektu	územnoplánovacia dokumentácia	číslo sady
číslo zákazky	2818/2007 formát 4xA4	
archívne číslo	upg 2818/2007 dátum december 2008	

4c