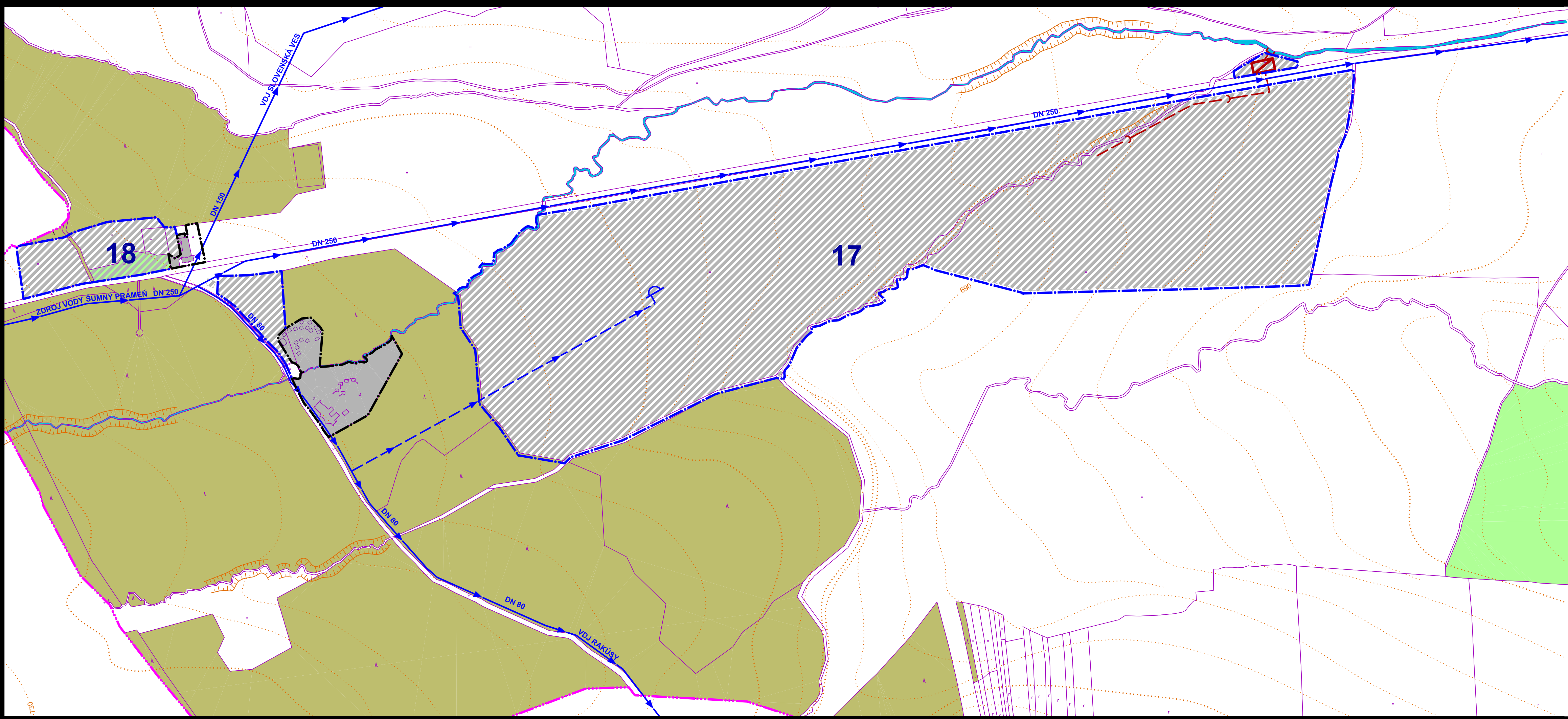
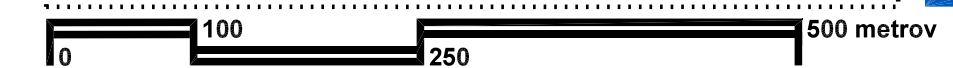


územný plán mesta SPIŠSKÁ BELÁ Šarpanec


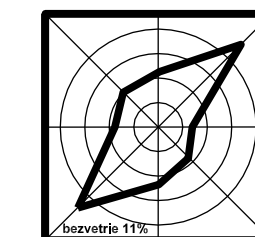


Územný plán bol schválený dňa:
uznesením Mestského zastupiteľstva č.u.:
č. VZN:

JUDr. Štefan Bielek
primátor mesta



obsah výkresu **NÁVRH VEREJNÉHO TECHNICKÉHO VYBAVENIA
VODNÉ HOSPODÁRSTVO** mierka **1:5 000**



<p>arcka SPOLOČNOSŤ s r.o. 040 01 Košice Zvonárska ul. 23 tel/ fax: 055 729 41 51 e-mail: arcka@stonline.sk</p>	<p>názov dokumentácie ÚZEMNÝ PLÁN MESTA SPIŠSKÁ BELÁ časť: Šarpanec</p> <p>obstarávateľ Mesto Spišská Belá</p>	<p>číslo výkresu 6c</p>
<p>hlavný riešiteľ / autor Ing. arch. Dušan MAREK</p> <p>hlavný inžinier projektu Ing. arch. Dušan MAREK</p> <p>zodpovedný projektant Ing. Juraj JOCHMANN</p> <p>vypracoval Anna VARHAŇOVSKÁ, Ing. arch. Dušan MAREK</p> <p>kreslil Anna VARHAŇOVSKÁ kontroloval Ing. arch. Dezider KOVÁČS</p>	<p>druh projektu územnoplánovacia dokumentácia</p> <p>číslo zákazky 2818/2007 formát 4xA4</p> <p>archívne číslo upg 2818/2007 dátum december 2008</p>	<p>číslo sady</p>

architektonická kancelária